


Bản đồ cảnh báo nguy hiểm lũ lụt ở Thành phố Hiroshima

Bản đồ này được tạo ra để giúp bạn thực hiện các hành động thuận lợi trong trường hợp giả định có lũ tràn ở các sông ngòi xác định. Xin vui lòng **sử dụng** bản đồ này khi suy nghĩ trước về việc lánh nạn cũng như khi tạo ra bản đồ phòng chống thiên tai của riêng địa phương và **khí tập huấn lánh nạn**.

Bản đồ cảnh báo nguy hiểm lũ lụt này đăng tải "cách thức thu thập thông tin phòng chống thiên tai", "nơi lánh nạn" và "nơi nguy hiểm khi lánh nạn, v.v." cần thiết để mỗi người cần nhắc việc lánh nạn khỏi các khu vực nguy hiểm có trên sơ đồ thể hiện "Khu vực ngập lụt và độ sâu ngập lụt được giả định trong **trường hợp các sông ngòi xác định bị tràn bờ** dưới **những điều kiện nhất định**" cần thiết để mỗi người kiểm tra nguy cơ lũ lụt. Trên thực tế, trận mưa vượt quá một số điều kiện nhất định cũng được giả định, vì vậy xin vui lòng kiểm tra cả sơ đồ khu vực được dự đoán có ngập úng, lũ lụt, sơ đồ này giả định trận mưa có quy mô lớn nhất được dự tính.



Cổng thông tin lũ lụt Hiroshima

Kiến thức cần biết về lánh nạn

1. Hãy tự bảo vệ tính mạng của bản thân mình
Thời điểm lánh nạn và hành động lánh nạn phù hợp sẽ khác nhau tùy thuộc vào tình trạng của mỗi người. Trong lúc khẩn cấp, hãy kiểm tra thông tin lánh nạn, tình hình xung quanh, v.v. và lánh nạn một cách phù hợp dựa vào phán đoán của bản thân.

2. Hãy chuẩn bị những đồ vật mang theo khi khẩn cấp

Để chuẩn bị cho trường hợp phải đi lánh nạn khẩn cấp, hãy cho sẵn những đồ vật tối thiểu cần thiết mang theo khi lánh nạn vào ba lô, và chuẩn bị sẵn ở nơi nào có thể mang theo ngay lập tức.



- Đai phát thanh di động
- Thực phẩm khẩn cấp
- Nước
- Đèn pin, pin
- Quần áo
- Đồ dùng sinh hoạt
- Thuốc sơ cứu
- Áo mưa
- Tiền mặt
- Đồ quý giá v.v.

3. Hãy cố gắng lánh nạn sớm

Việc lánh nạn đi dời sau khi đã bị ngập lụt là nguy hiểm. Dựa trên các thông tin như trận mưa và mực nước sông, v.v. nếu bạn cảm thấy mình đang gặp nguy hiểm, hãy bắt đầu lánh nạn một cách chủ động mà không cần chờ chỉ thị lánh nạn.

4. Hãy kêu gọi hàng xóm

Khi lánh nạn hãy kêu gọi hàng xóm, cố gắng lánh nạn theo nhóm.

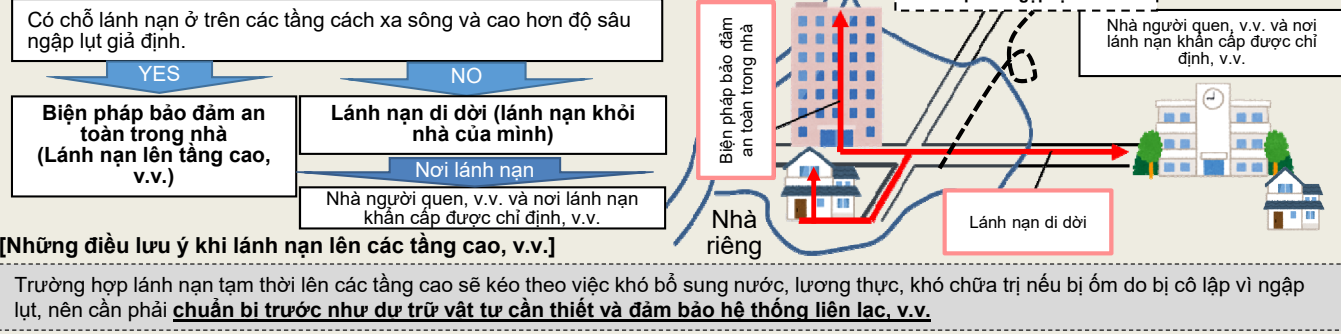


Kiểm tra nguy cơ lũ lụt, cần nhắc nơi lánh nạn

Hãy kiểm tra trước nguy cơ ngập lụt xung quanh nhà bạn (phạm vi và độ sâu), đồng thời cần nhắc nơi lánh nạn trong trường hợp khẩn cấp.

- Cần phải xem xét mối quan hệ với sông ngòi (quy mô, khoảng cách từ sông ngòi, độ sâu ngập lụt), tình hình tại nhà (có người không thể tự sơ tán hay không, khoảng cách và những nguy hiểm trên tuyến đường đi lánh nạn) và tình hình xung quanh trong trường hợp chỉ thị lánh nạn, v.v. được ban hành, cần nhắc trước nhiều nơi lánh nạn.
- Khi cần nhắc nơi lánh nạn, xin vui lòng tham khảo Quy trình như sơ đồ dưới đây.

<Quy trình cần nhắc nơi lánh nạn tham khảo>

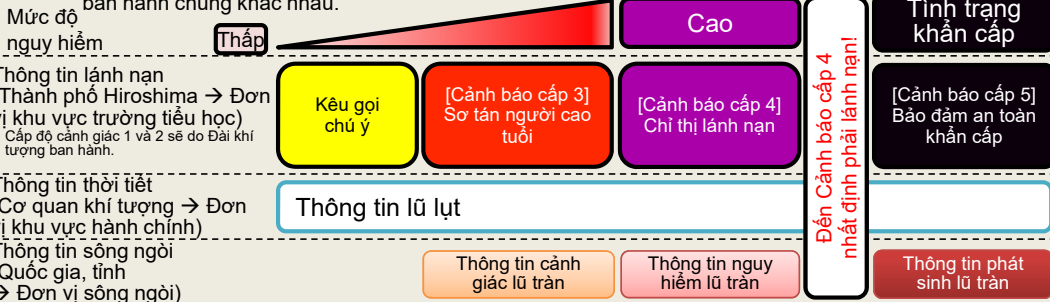


[Những điều lưu ý khi lánh nạn lên các tầng cao, v.v.]
Trường hợp lánh nạn tạm thời lên các tầng cao sẽ kéo theo việc khó bổ sung nước, lương thực, khó chữa trị nếu bị ốm do bị cô lập vì ngập lụt, nên cần phải **chuẩn bị trước như dự trữ vật tư cần thiết và đảm bảo hệ thống liên lạc, v.v.**

Quyết định thời điểm lánh nạn, nơi nhận được thông tin

Kiểm tra trước thời tiết, ý nghĩa của thông tin lánh nạn và nơi nhận được những thông tin đó, đồng thời cần nhắc thời điểm lánh nạn trong trường hợp khẩn cấp. Vì thông tin lánh nạn chẳng hạn như chỉ thị lánh nạn, v.v. được ban hành cho các khu vực được dự đoán ngập lụt hiển thị trên bản đồ cảnh báo nguy hiểm, nên xin hãy vui lòng kiểm tra trước.

- Có 3 loại thông tin phòng chống thiên tai liên quan đến lũ lụt như sau, và các cơ quan ban hành, đơn vị ban hành chúng khác nhau.



Bạn có thể kiểm tra thông tin lánh nạn và thông tin về mức độ nguy hiểm bằng Ứng dụng hướng dẫn lánh nạn!

- Thành phố Hiroshima cung cấp một ứng dụng có thể kiểm tra được thông tin lánh nạn và thông tin về mức độ nguy hiểm của các khu vực được dự báo có ngập úng, lũ lụt, v.v. gọi là **Ứng dụng hướng dẫn lánh nạn ở Hiroshima "避難所H G O ! (Hãy đến nơi sơ tán!)"**. Hãy tải xuống ứng dụng này để kiểm tra mức độ nguy hiểm của chỗ mình ở. (Chức năng của ứng dụng)

Kiểm tra thông tin sơ tán
Hiện thị thông tin sơ tán (sơ tán người cao tuổi và chỉ thị lánh nạn, v.v.) được ban hành ở vị trí hiện tại của bạn.

Kiểm tra mức độ nguy hiểm
Bạn có thể kiểm tra thông tin về mức độ nguy hiểm (khu vực được dự đoán có ngập úng, lũ lụt, v.v.) cho vị trí hiện tại của mình.

Hiện thị lộ trình đến nơi sơ tán gần nhất
Hiện thị lộ trình ngắn nhất đến nơi sơ tán đã được mở gần nhất từ vị trí hiện tại của bạn trong trường hợp cần sơ tán đi dời. Hiện thị lộ trình mới trong trường hợp bạn bị chệch khỏi lộ trình đã được hiện thị hoặc bạn đã cài đặt nơi muốn đi qua.

Tải xuống

[Bản iOS] [Bản Android]

Môi trường đề xuất: iOS/iOS 10.0 trở lên, Thiết bị đầu cuối Android/Android 6.0 trở lên

Phân loại thông tin lánh nạn	Hành động lánh nạn phải thực hiện
[Cảnh báo cấp 5] Bảo đảm an toàn khẩn cấp	<input type="checkbox"/> Hãy thực hiện hành động đảm bảo tính mạng khẩn cấp Nếu không thể lánh nạn ra bên ngoài, hãy lánh nạn đến nơi cao trong nhà khẩn cấp.
[Cảnh báo cấp 4] Chỉ thị lánh nạn	<input type="checkbox"/> Hãy cầm những đồ vật mang theo khi khẩn cấp và lánh nạn ngay lập tức Nếu việc di chuyển ra bên ngoài kéo theo nguy hiểm, hãy lánh nạn đến nơi cao trong nhà.
[Cảnh báo cấp 3] Sơ tán người cao tuổi	<input type="checkbox"/> Những người cần thời gian để lánh nạn như người cao tuổi, người tàn tật, người có con nhỏ, v.v., và những người hỗ trợ cho việc lánh nạn đó , vui lòng bắt đầu lánh nạn . <input type="checkbox"/> Đối với những người khác, cần hết sức chú ý đến thông tin thời tiết, chuẩn bị lánh nạn , đồng thời nếu thấy nguy hiểm, hãy lánh nạn sớm đừng chỉ dựa vào thông tin lánh nạn.